



Trois équipes de rando Evasion 91 :

Equipe 1 : Christel B, Sylvie R, Danyele D, Michel F

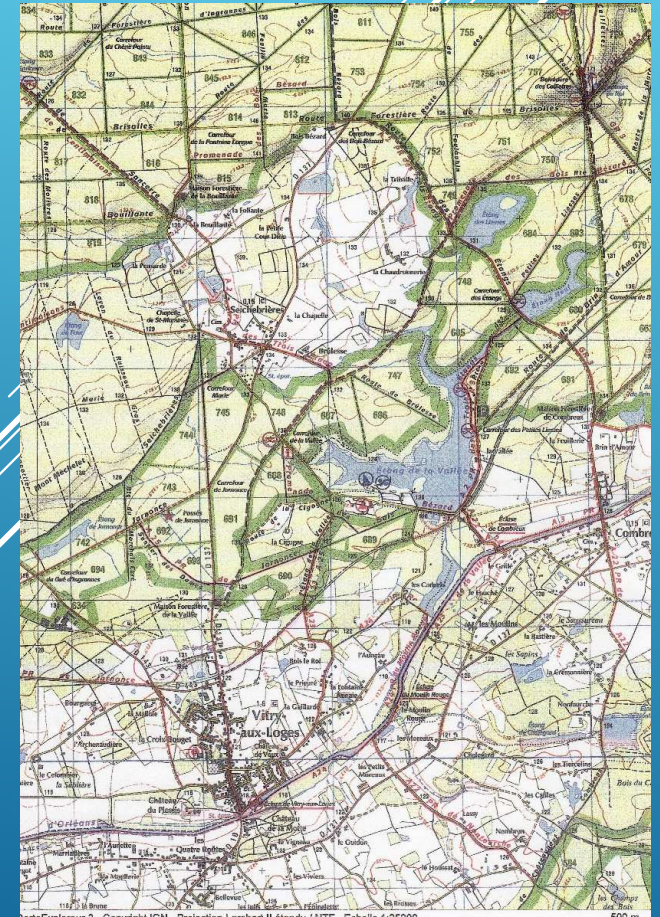
Equipe 2 : Yves R, Isabelle M, Maryse M, Daniel M

Equipe 3 : Willy B, Anny F, Brigitte E, Bernard J

Départ à 7h de Brétigny pour un rendez vous à Vitry à 9h,



Quelques notes,
le briefing,
la carte






**A chacun sa méthode,
calculer les km, le temps
prévu,
17,89 km, 4,2 km/h
c'est rapide**




**A chacun
Sa stratégie,
qui prend la
carte ? qui
cherche les
balises ?**

Et c'est parti, il ne faut pas perdre de temps



**Du vent, mais aussi du
soleil, du ciel bleu et de
beaux paysages**





Attention aux indices cachés ...



Qu'est-ce que la sylviculture ?

Le cycle de vie d'une futaie régulière de chênes

Tout au long du cycle, les développements des arbres, les sylviculteurs interviennent pour favoriser leur croissance.

Le débardage
C'est la partie des bois coupés qui va être utilisée pour fabriquer du bois de construction ou du bois d'œuvre, par exemple pour les charpentes ou les poteaux.

Le déboisement
Il s'agit de retirer les arbres qui ne sont plus utiles ou qui gênent la croissance des autres.

Le dépressage
C'est l'opération qui consiste à éliminer les arbres qui ne sont plus utiles ou qui gênent la croissance des autres.

Les éclaircies
C'est l'opération qui consiste à éliminer les arbres qui ne sont plus utiles ou qui gênent la croissance des autres.

La régénération
C'est le processus qui permet de remplacer les arbres qui ont été coupés par de nouveaux arbres.

Le dégagement du terrain
C'est l'opération qui consiste à éliminer les arbres qui ne sont plus utiles ou qui gênent la croissance des autres.

Les éclaircissements
C'est l'opération qui consiste à éliminer les arbres qui ne sont plus utiles ou qui gênent la croissance des autres.

0 à 10 ans
Niveau de gestion : 100% de la surface. Intervalle de gestion : 10 ans. Surface de gestion : 100 ha.

10 à 20 ans
Niveau de gestion : 80% de la surface. Intervalle de gestion : 10 ans. Surface de gestion : 80 ha.

25 à 75 ans
Niveau de gestion : 50% de la surface. Intervalle de gestion : 20 ans. Surface de gestion : 50 ha.

100 à 250 ans
Niveau de gestion : 20% de la surface. Intervalle de gestion : 50 ans. Surface de gestion : 20 ha.

150 à 200 ans
Niveau de gestion : 10% de la surface. Intervalle de gestion : 100 ans. Surface de gestion : 10 ha.

200 à 250 ans
Niveau de gestion : 5% de la surface. Intervalle de gestion : 100 ans. Surface de gestion : 5 ha.

250 à 300 ans
Niveau de gestion : 2% de la surface. Intervalle de gestion : 100 ans. Surface de gestion : 2 ha.

300 à 350 ans
Niveau de gestion : 1% de la surface. Intervalle de gestion : 100 ans. Surface de gestion : 1 ha.

350 à 400 ans
Niveau de gestion : 0,5% de la surface. Intervalle de gestion : 100 ans. Surface de gestion : 0,5 ha.

400 à 450 ans
Niveau de gestion : 0,2% de la surface. Intervalle de gestion : 100 ans. Surface de gestion : 0,2 ha.

450 à 500 ans
Niveau de gestion : 0,1% de la surface. Intervalle de gestion : 100 ans. Surface de gestion : 0,1 ha.

500 à 550 ans
Niveau de gestion : 0,05% de la surface. Intervalle de gestion : 100 ans. Surface de gestion : 0,05 ha.

550 à 600 ans
Niveau de gestion : 0,02% de la surface. Intervalle de gestion : 100 ans. Surface de gestion : 0,02 ha.

600 à 650 ans
Niveau de gestion : 0,01% de la surface. Intervalle de gestion : 100 ans. Surface de gestion : 0,01 ha.

650 à 700 ans
Niveau de gestion : 0,005% de la surface. Intervalle de gestion : 100 ans. Surface de gestion : 0,005 ha.

700 à 750 ans
Niveau de gestion : 0,002% de la surface. Intervalle de gestion : 100 ans. Surface de gestion : 0,002 ha.

750 à 800 ans
Niveau de gestion : 0,001% de la surface. Intervalle de gestion : 100 ans. Surface de gestion : 0,001 ha.

800 à 850 ans
Niveau de gestion : 0,0005% de la surface. Intervalle de gestion : 100 ans. Surface de gestion : 0,0005 ha.

850 à 900 ans
Niveau de gestion : 0,0002% de la surface. Intervalle de gestion : 100 ans. Surface de gestion : 0,0002 ha.

900 à 950 ans
Niveau de gestion : 0,0001% de la surface. Intervalle de gestion : 100 ans. Surface de gestion : 0,0001 ha.

950 à 1000 ans
Niveau de gestion : 0,00005% de la surface. Intervalle de gestion : 100 ans. Surface de gestion : 0,00005 ha.



Ne pas rater de balises, azimuth, écrivain local, faune, calcul mental, observation, ... En tout 13 balises pour la rando expert

Enfin arrivés, le pique nique, et la photo souvenir,

Il est déjà 14h30





Puis l'heure des résultats, des récompenses, pour Rando Evasion 3 équipes dans les 7 premières sur 20 , Un beau résultat, une belle journée, Félicitations à tous, et merci à Willy.

| Classement | Epreuve | NOM ou ÉQUIPE | Prénom | Club | Total Pts Expert | Total Expert | Classement Expert |
|----------------------------|---------|---------------|-------------|-------------------------------|------------------|--------------|-------------------|
| 1 | Expert | FAUGEROUX | Didier | USOPOC | 34 | 34 | 1 |
| 2 | Expert | TOUCHEVIER | Jean | ASPTT Rando | 37 | 37 | 2 |
| 3 | Expert | PICARD | Jean-Luc | | 41 | 41 | 3 |
| 4 | Expert | BRUNET | Christel | RANDO ÉVASION 91 | 51 | 51 | 4 |
| 4 | Expert | RIGNAULT | Yves | RANDO ÉVASION 91 | 51 | 51 | 4 |
| 4 | Expert | GESSAT | Carmen | Rando Club des Roses | 51 | 51 | 4 |
| 7 | Expert | BIGEARD | Willy | RANDO ÉVASION 91 | 63 | 63 | 7 |
| 8 | Expert | ROBICHON | Jacky | Vailly Loisirs Vélo | 64 | 64 | 8 |
| 9 | Expert | SIMONDET | Bernadette | Les Crampons Achérois | 71 | 71 | 9 |
| 10 | Expert | CANCEL | Christian | La Godasse Mandoraise | 81 | 81 | 10 |
| 11 | Expert | ARRIVault | Maud | ASV Section Randonnée | 86 | 86 | 11 |
| 12 | Expert | RHIT | Damien | ASV Section Randonnée | 88 | 88 | 12 |
| 13 | Expert | BERTRAND | Jean-Pierre | USMO/SMOC | 92 | 92 | 13 |
| 14 | Expert | LEBOEUF | Michel | Les Randonnées du Val d'Amour | 95 | 95 | 14 |
| 15 | Expert | GATELIER | Laurent | La Godasse Nogentaise | 96 | 96 | 15 |
| 16 | Expert | BALMAJOU | J.J. | SMOC | 102 | 102 | 16 |
| 17 | Expert | MAHÉ | Bernard | La Godasse Mandoraise | 105 | 105 | 17 |
| 18 | Expert | DELLOUÉ | Jean-Marie | CSC Rando Briare | 122 | 122 | 18 |
| 19 | Expert | GRISARD | Jean-Claude | ESG Rando | 127 | 127 | 19 |
| 20 | Expert | GRUGÉ | Sylvain | La Godasse Nogentaise | 132 | 132 | 20 |
| Distance du parcours en Km | | | 17,89 | | | | |
| Vitesse | | | 4,2 | | | | |
| Temps de pause | | | 00:30 | | | | |
| Temps de référence | | | 04:45 | | | | |